










Tappa
03
cronotabella

BIBIONE - BUJA





km 156

lunedì 1 giugno 2026

D = 1000 m

| Quota | | | DISTANZE | | | ORA DI PASSAGGIO | | | |
|---|------------|----------------------------------|---------------|----------------------------------|--------------------|------------------|--------------|--------------|--------------|
| | | | par- ziali | per- corse | da per- correre | media km/ora | | | |
| | | | | | | 42 | 40 | 38 | |
| PROVINCIA DI VENEZIA | | | | | | | | | |
|  | 2 | BIBIONE | ↑ | Start Village | 8.7 | | 13.30 | 13.30 | 13.30 |
|  | 3 | BIBIONE | ↑ | km 0 | 0.0 | 0.0 | 13.45 | 13.45 | 13.45 |
| | 4 | Cesarolo | ↑ | v. Conciliazione | 3.2 | 3.2 | 152.8 | 13.49 | 13.49 |
| | 7 | San Michele al Tagliamento | ↑ | C.so del Popolo | 5.9 | 9.1 | 146.9 | 13.57 | 13.58 |
| | 12 | Ponte sul Tagliamento | ↔ | ss.14 | 0.8 | 9.9 | 146.1 | 13.58 | 13.59 |
| PROVINCIA DI UDINE | | | | | | | | | |
| | 7 | Latisana | ↑ | sp.7 | 1.3 | 11.2 | 144.8 | 14.00 | 14.01 |
| | 8 | Ronchis | ↑ | sp.7 | 3.3 | 14.5 | 141.5 | 14.05 | 14.06 |
| | 9 | Fraforeano | ↑ | sp.7 | 2.8 | 17.3 | 138.7 | 14.09 | 14.10 |
| | 12 | Teor | ↔ | sp.7 | 6.3 | 23.6 | 132.4 | 14.17 | 14.19 |
| | 14 | Rivignano | ↔ | sp.7 | 2.9 | 26.5 | 129.5 | 14.22 | 14.23 |
| | 13 | Torsa | ↑ | sp.43 | 7.8 | 34.3 | 121.7 | 14.32 | 14.34 |
| | 29 | Talmassons | ↔ | sp.65 | 7.6 | 41.9 | 114.1 | 14.43 | 14.45 |
| | 30 | Flambro | ↑ | sp.65 | 2.1 | 44.0 | 112.0 | 14.46 | 14.49 |
| | 34 | Bertiolo | ↑ | sp.65 | 4.0 | 48.0 | 108.0 | 14.51 | 14.55 |
|  | 34 | Villa Manin di Passariano | ↑ | sp.65 | 2.8 | 50.8 | 105.2 | 14.55 | 14.58 |
| | 42 | Codroipo | ↔ | v. Manzoni-sp.39 | 3.5 | 54.3 | 101.7 | 15.00 | 15.04 |
| | 49 | Gorizizza | ↔ | sp.99 | 1.5 | 55.8 | 100.2 | 15.02 | 15.06 |
| | 71 | Villorba | ↑ | sp.99 | 8.9 | 64.7 | 91.3 | 15.15 | 15.19 |
| | 74 | Basiliano | ↔ | v. Oberdan-Variano-sp.10 | 3.1 | 67.8 | 88.2 | 15.19 | 15.24 |
| | 81 | Variano | ↔ | sp.10 | 2.3 | 70.1 | 85.9 | 15.23 | 15.28 |
| | 97 | Mereto di Tomba | ↔ | sp.60 | 7.5 | 77.6 | 78.4 | 15.33 | 15.39 |
| | 99 | Barazzetto | ↔ | sp.101 | 1.7 | 79.3 | 76.7 | 15.36 | 15.41 |
| | 148 | Rodeano | ↔ | sp.5 | 6.2 | 85.5 | 70.5 | 15.45 | 15.51 |
| | 172 | Fagagna | ↑ | sp.51 | 6.7 | 92.2 | 63.8 | 15.54 | 16.01 |
|  | 256 | Moruzzo | ↑ | sp.51 | 3.4 | 95.6 | 60.4 | 15.59 | 16.06 |
| | 170 | Pagnacco | ↔ | sp.49 | 5.2 | 100.8 | 55.2 | 16.06 | 16.13 |
| | 205 | Colloredo di Montalbano | ↔ | sp.100-v. Laibacco-sp.49 | 6.1 | 106.9 | 49.1 | 16.15 | 16.22 |
| | 172 | Ingresso Circuito | ↔ | sp.46 | 5.1 | 112.0 | 44.0 | 16.22 | 16.29 |
| | 214 | BUJA | ↑ | v. Santo Stefano | 0.6 | 112.6 | 43.4 | 16.23 | 16.31 |
| | 235 | Monte di Buja | ↑ | v. Dobes-v. Sopramonte-sp.28 | 2.7 | 115.3 | 40.7 | 16.27 | 16.35 |
| | 208 | Urbignacco | ↔ | v. d. Praviglio | 3.4 | 118.7 | 37.3 | 16.32 | 16.40 |
| | 217 | Tarcento | ↔ | v. Marinelli-v. Sottoriviera | 7.0 | 125.7 | 30.3 | 16.42 | 16.51 |
| | 193 | Magnano in Riviera | ↔ | v. Udine | 4.7 | 130.4 | 25.6 | 16.48 | 16.57 |
| | 199 | Artegna | ↔ | sp.34 | 2.0 | 132.4 | 23.6 | 16.51 | 17.00 |
|  | 388 | Montenars | ↔ | v. Zampariul | 2.3 | 134.7 | 21.3 | 16.58 | 17.08 |
|  | 248 | galleria | ↑ | 152m | 3.8 | 138.5 | 17.5 | 17.03 | 17.13 |
|  | 245 | galleria | ↔ | 30m | 1.5 | 140.0 | 16.0 | 17.04 | 17.15 |
| | 270 | Gemona dei Friuli | ↔ | v.20 Settembre-v. Bersaglio | 0.3 | 140.3 | 15.7 | 17.05 | 17.16 |
| | 195 | via Bariglaria | ↔ | sottopasso ferrovia-v. Trasaghis | 2.1 | 142.4 | 13.6 | 17.08 | 17.19 |
| | 193 | Ins. sp.63 | ↔ | sp.63 | 2.8 | 145.2 | 10.8 | 17.12 | 17.22 |
| | 185 | Osoppo | ↑ | sp.463 | 1.7 | 146.9 | 9.1 | 17.14 | 17.25 |
|  | 179 | P.L. | ↑ | sp.463 | 1.5 | 148.4 | 7.6 | 17.16 | 17.27 |
| | 166 | Rivoli di Osoppo | ↔ | sp.49 | 2.5 | 150.9 | 5.1 | 17.19 | 17.30 |
| | 172 | Punto Ingresso Circuito | ↔ | sp.46 | 4.5 | 155.4 | 0.6 | 17.25 | 17.37 |
|  | 196 | BUJA | ↑ | v. Santo Stefano | 0.6 | 156.0 | 0.0 | 17.27 | 17.39 |

NOTE:

-  **Traguardo Volante:**
km 50.8 - Villa Manin di Passariano
-  **Gran Premio della Montagna:**
km 95.6 - Moruzzo - m 256 (4ª cat.)
km 134.7 - Montenars - m 388 (3ª cat.)
-  **Feed/Litter zone:** km 0.0 - 0.0 - 0.0 - 0.0
-  **Litter zone:** km 0.0 - 0.0
-  **Galleria/Tunnel:** km 138.5 - 140
-  **Passaggio a Livello/Level Crossing:** km 148.4

Tappa
03
cronotabella

BIBIONE - BUJA

lunedì 1 giugno 2026

km 156

| Prov/com | Distanza | Località | DIR | via |
|-----------------------------------|----------|----------------------------|---------|--|
| VENEZIA | | | | |
| <i>San Michele al Tagliamento</i> | | | | |
| | | BIBIONE | ↑ | Start Village |
| | | | ↑ | viale delle Costellazioni |
| | | | ↗ | via Auriga |
| | | | ↖ | viale della Luna |
| | | | ↑ | Piazzale Zenith |
| | | | ↖ | Corso del Sole |
| | | | ↑ | Corso del Sole |
| | | | ↑ | rotatoria con via Lattea >> Corso del Sole |
| | | | ↑ sr.74 | rotatoria >> via Pineda |
| | | | ↑ sr.74 | via Pineda |
| | | | ↑ sr.74 | svincolo di Lignano |
| | | | ↑ sr.74 | via Stefano Falcomer |
| | | BIBIONE | ↑ sr.74 | km 0 |
| | | | ↑ sr.74 | via Stefano Falcomer |
| | | | ↗ | rotatoria >> via Conciliazione |
| | | | ↑ | via Conciliazione |
| | | Cesarolo | ↑ | via Conciliazione |
| | | | ↑ | via Conciliazione |
| | | | ↗ | via San Filippo |
| | | | ↑ | via San Filippo |
| | | | ↑ | via Marango |
| | | San Michele al Tagliamento | ↖ | Corso del Popolo |
| | | | ↑ | Corso del Popolo |
| | | | ↑ | rotatoria |
| | | | ↑ | Corso del Popolo |
| | | | ↑ | sottopasso ss.14 |
| | | | ↑ | via dell'Unione |
| | | | ↗ | via Gelindo Mecchia |
| | | | ↑ | via Gelindo Mecchia |
| | | | ↗ | via Roma |
| | | | ↑ | via Roma |
| | | Ponte sul Tagliamento | ↖ ss.14 | via Attilio Venudo |
| | | | ↑ ss.14 | via Attilio Venudo |
| | | | ↑ ss.14 | Ponte sul Fiume Tagliamento |
| UDINE | | | | |
| <i>Latisana</i> | | | | |
| | | | ↑ ss.14 | Ponte sul Fiume Tagliamento |
| | | | ↑ ss.14 | via Sabbionera |
| | | | ↑ ss.14 | sottopasso ferroviario |
| | | | ↑ ss.14 | via Sottopovolo |
| | | | ↗ ss.14 | via Vendramin |
| | | | ↑ ss.14 | via Vendramin |
| | | | ↑ ss.14 | rotatoria |
| | | | ↑ ss.14 | via Vendramin |
| | | Latisana | ↑ sp.7 | Piazzale Osoppo |
| | | | ↑ sp.7 | via Rosa De Egregis Gaspari |
| | | | ↑ sp.7 | via Roma |
| | | | ↑ sp.7 | via Codroipo |
| Ronchis | | | | |
| | | | ↑ sp.7 | Corso Italia |
| | | Ronchis | ↑ sp.7 | Corso Italia |
| | | | ↑ sp.7 | via Divisione Julia |
| | | | ↑ sp.7 | via Codroipo |
| | | | ↑ sp.7 | sottopasso A4 |
| | | | ↑ sp.7 | via Punt di Clap |
| | | Fraforeano | ↑ sp.7 | Corso San Valentino |
| | | | ↑ sp.7 | via della Levata |
| | | | ↑ sp.7 | rotatoria |

Tappa
03
cronotabella

BIBIONE - BUJA

lunedì 1 giugno 2026

| Prov/com | Distanza | Località | DIR | via | km 156 |
|--|----------|------------|-----|-------|--------------------------------------|
| | | | ↑ | sp.7 | via della Levata |
| Rivignano Teor | | | | | |
| | | | ↑ | sp.7 | Casali Volta |
| | | | ↑ | sp.7 | via Lignano |
| | | | ↑ | sp.7 | via Piave |
| | | Teor | ↖ | sp.7 | via del Bersagliere |
| | | | ↑ | sp.7 | via del Bersagliere |
| | | | ↑ | sp.7 | via Cavour |
| | | | ↑ | sp.7 | Piazza IV Novembre |
| | | | ↑ | sp.7 | via Umberto Primo |
| | | Rivignano | ↗ | sp.7 | rotatoria >> via Udine |
| | | | ↑ | sp.7 | via Udine |
| | | | ↑ | sp.7 | via Giordano Bruno |
| | | | ↑ | sp.7 | via Stella |
| | | | ↗ | | via Gioachino Rossini |
| | | | ↑ | | via Gioachino Rossini |
| | | | ↑ | | via dei Fanti |
| | | | ↑ | | via Castellutto |
| | | | ↗ | | via Talmassons |
| | | | ↑ | | via Talmassons |
| | | | ↑ | | Piazza Martiri della Libertà |
| | | | ↖ | | via Torsa |
| | | | ↑ | | via Torsa |
| | | | ↖ | | via Torsa |
| | | | ↑ | | via Torsa |
| Pocenia | | | | | |
| | | | ↑ | | via Rivignano |
| | | | ↖ | sp.43 | via Venezia |
| | | | ↑ | sp.43 | via Venezia |
| | | Torsa | ↑ | sp.43 | Piazza Guglielmo Marconi |
| | | | ↗ | sp.43 | via Fornaci |
| | | | ↑ | sp.43 | via Fornaci |
| Pocenia / Talmassons tratto sul confine comunale | | | | | |
| | | | ↑ | sp.43 | via Fornaci |
| Talmassons | | | | | |
| | | | ↑ | sp.43 | via Fornaci |
| | | | ↑ | sp.43 | via Mangilli |
| | | | ↖ | sp.65 | via Mangilli |
| | | | ↑ | sp.65 | via Mangilli |
| | | | ↖ | sp.65 | rotatoria >> via Isonzo |
| | | | ↑ | sp.65 | via Isonzo |
| | | | ↑ | sp.65 | via Aquileia |
| | | | ↗ | sp.65 | rotatoria >> Piazza Pacifico Valussi |
| | | Talmassons | ↖ | sp.65 | rotatoria >> via Cesare Battisti |
| | | | ↑ | sp.65 | via Cesare Battisti |
| | | | ↑ | sp.65 | via Francesco Tomadini |
| | | | ↑ | sp.65 | via Savorgnan |
| | | | ↑ | sp.65 | via Giuseppe Bini |
| | | Flambro | ↑ | sp.65 | rotatoria >> via Monte Grappa |
| | | | ↑ | sp.65 | via Monte Grappa |
| Bertiolo | | | | | |
| | | | ↑ | sp.65 | via Flambro |
| | | | ↑ | sp.65 | rotatoria |
| | | | ↑ | sp.65 | via Flambro |
| | | | ↑ | sp.65 | via Bertiolo |
| | | | ↑ | sp.65 | viale Rimembranze |
| | | | ↑ | sp.65 | via Trieste |
| | | | ↑ | sp.65 | Piazza Plebiscito |
| | | | ↑ | sp.65 | via Roma |
| | | | ↑ | sp.65 | via Codroipo |

Tappa
03
cronotabella

BIBIONE - BUJA

lunedì 1 giugno 2026

| Prov/com | Distanza | Località | DIR | via | km 156 |
|---|----------|---------------------------|-----|--------|--|
| | | Bertiolo | ↑ | sp.65 | via Madonna |
| | | | ↑ | sp.65 | via Madonna |
| Codroipo | | | | | |
| | | | ↑ | sp.65 | via del Santuario |
| | | | ↖ | sp.65 | rotatoria >> via Antonio Gramsci |
| | | | ↑ | sp.65 | via Antonio Gramsci |
| | | | ↑ | sp.65 | via Bertiolo |
| | | Villa Manin di Passariano | ↑ | sp.65 | Piazza dei Dogi |
| | | | ↗ | sp.65 | via dei Dogi |
| | | | ↑ | sp.65 | via dei Dogi |
| | | | ↑ | sp.65 | via Ventiquattro Maggio |
| | | | ↑ | sp.65 | via Ventiquattro Maggio, inizio abitato Codroipo |
| | | | ↑ | sp.65 | via Ventiquattro Maggio, incrocio Circonvallazione Est |
| | | | ↑ | sp.65 | via Ventiquattro Maggio |
| | | | ↖ | sp.97 | via Francesco Ostermann |
| | | | ↗ | | rotatoria >> via Pietro Zonutti |
| | | | ↑ | | via Pietro Zonutti |
| | | | ↖ | | via Alessandro Manzoni |
| | | | ↑ | | via Alessandro Manzoni |
| | | | ↑ | | rotatoria >> via Dante Alighieri |
| | | | ↑ | | via Dante Alighieri |
| | | Codroipo | ↗ | sp.39 | rotatoria >> viale della Vittoria |
| | | | ↑ | sp.39 | viale della Vittoria |
| | | | ↑ | sp.39 | sottopasso ferroviario |
| | | | ↑ | sp.39 | viale San Daniele |
| | | | ↑ | sp.39 | rotatoria >> via Andrea Luigi Paglieri |
| | | | ↑ | sp.39 | via Andrea Luigi Paglieri |
| | | | ↑ | sp.39 | via Stazione |
| | | Gorizzza | | sp.99 | via Selva |
| | | | ↑ | sp.99 | via Selva |
| Codroipo / Sedegliano tratto sul confine comunale | | | | | |
| | | | ↑ | sp.99 | |
| Sedeigliano | | | | | |
| | | | ↑ | sp.99 | |
| Codroipo | | | | | |
| | | | ↑ | sp.99 | via Coderno |
| | | | ↑ | sp.99 | Piazza Fontane, loc. Beano |
| | | | ↑ | sp.99 | via Villorba |
| Basiliano | | | | | |
| | | | ↑ | sp.99 | |
| | | | ↑ | sp.99 | via Beano |
| | | | ↑ | sp.99 | Piazza della Chiesa |
| | | | ↗ | sp.101 | Piazza della Chiesa |
| | | | ↖ | sp.99 | via Ventiquattro Maggio |
| | | Villorba | ↑ | sp.99 | via Ventiquattro Maggio |
| | | | ↑ | sp.99 | via Ventiquattro Maggio |
| | | | ↑ | sp.99 | via Fabio Asquini |
| | | | ↑ | sp.99 | via Tre Novembre |
| | | Basiliano | ↖ | sp.99 | via Cesare Battisti |
| | | | ↑ | sp.99 | via Cesare Battisti |
| | | | ↖ | | via Guglielmo Oberdan |
| | | | ↑ | | via Guglielmo Oberdan |
| | | | ↖ | | Piazza Patriarcato |
| | | | ↖ | sp.95 | via Ventun Aprile |
| | | | ↑ | sp.95 | via Ventun Aprile |
| | | | ↖ | | via Torino |
| | | | ↑ | | via Torino |
| | | Variano | ↗ | sp.10 | viale Carnia |
| | | | ↑ | sp.10 | viale Carnia |

Tappa
03
cronotabella

BIBIONE - BUJA

lunedì 1 giugno 2026

| Prov/com | Distanza | Località | DIR | via | km 156 |
|------------------------|----------|-----------------|-----|--------|------------------------------------|
| Mereto di Tomba | | | | | |
| | | | ↑ | sp.10 | viale Carnia |
| | | | ↖ | sp.60 | via Fabio Simonutti |
| | | | ↑ | sp.60 | via Fabio Simonutti |
| | | | ↑ | sp.60 | via Castelliere |
| | | | ↑ | sp.60 | rotatoria >> via Divisione Julia |
| | | | ↑ | sp.60 | via Divisione Julia |
| | | | ↑ | sp.60 | via Trento e Trieste |
| | | Mereto di Tomba | ↖ | sp.60 | |
| | | | ↑ | sp.60 | via Roma |
| | | | ↑ | sp.60 | Piazza della Vittoria |
| | | | ↑ | sp.60 | via Armando Diaz |
| Coseano | | | | | |
| | | | ↑ | sp.60 | via Maggiore |
| | | Barazzetto | ↖ | sp.101 | via dell'Unione |
| | | | ↑ | sp.101 | via dell'Unione |
| | | | ↑ | sp.101 | via della Pace |
| | | | ↑ | sp.101 | passaggio sopra sr.464 |
| | | | ↑ | sp.101 | via Nogaredo |
| | | | ↖ | sp.62 | |
| | | | ↑ | sp.62 | |
| Rive d'Arcano | | | | | |
| | | | ↑ | sp.62 | via Cisterna |
| | | Rodeano | ↖ | sp.5 | via Friuli |
| | | | ↑ | sp.5 | via Friuli |
| | | | ↑ | sp.5 | via Nazionale |
| | | | ↑ | sp.5 | Ponte sul torrente Corno |
| | | | ↑ | sp.5 | |
| | | | ↑ | sp.5 | Ponte sul Canale Ledra-Tagliamento |
| | | | ↑ | sp.5 | via Nazionale |
| | | | ↑ | sp.5 | via Fagagna |
| | | | ↑ | sp.5 | |
| | | | ↑ | sp.5 | via Gabriele Luigi Pecile |
| | | | ↖ | | via Zoratti |
| | | | ↑ | | via Zoratti |
| | | | ↖ | | via Armando Diaz |
| | | | ↑ | | via Armando Diaz |
| | | Fagagna | ↑ | | rotatoria >> Piazza Unità d'Italia |
| | | | ↖ | | via dei Colli |
| | | | ↑ | | via dei Colli |
| | | | ↖ | sp.51 | via dei Colli |
| | | | ↑ | sp.51 | |
| Moruzzo | | | | | |
| | | | ↑ | sp.51 | via Carbonara |
| | | | ↑ | sp.51 | via Centa |
| | | Moruzzo | ↑ | sp.51 | via Centa |
| | | | ↑ | sp.51 | via Centa |
| | | | ↑ | sp.51 | rotatoria >> via Divisione Julia |
| | | | ↑ | sp.51 | via Divisione Julia |
| | | | ↑ | sp.51 | Strada dei Colli |
| | | | ↑ | sp.51 | rotatoria |
| | | | ↑ | sp.51 | Strada dei Colli |
| Pagnacco | | | | | |
| | | | ↑ | sp.51 | via dei Colli |
| | | | ↑ | sp.51 | rotatoria |
| | | | ↑ | sp.51 | via dei Colli |
| | | Pagnacco | ↖ | sp.49 | rotatoria >> via Colloredo |
| | | | ↑ | sp.49 | via Colloredo |
| | | | ↑ | sp.49 | |
| | | | ↗ | | via Pradis |

Tappa
03
cronotabella

BIBIONE - BUJA

lunedì 1 giugno 2026

| Prov/com | Distanza | Località | DIR | via | km 156 |
|--|----------|-------------------------|----------|----------------------------------|--------|
| | | | ↑ | via Pradis | |
| Colloredo di Montalbano | | | | | |
| | | | ↑ | via Pradis | |
| | | | ↑ | via Ermes di Colloredo | |
| | | Colloredo di Montalbano | ↖ sp.100 | Piazza Castello | |
| | | | ↑ sp.100 | via Ippolito Nievo | |
| | | | ↗ | rotatoria >> via Laibacco | |
| | | | ↑ | via Laibacco | |
| | | | ↑ | via Aveacco | |
| | | | ↗ sp.49 | rotatoria | |
| | | | ↑ sp.49 | | |
| Buja breve tratto | | | | | |
| | | | ↑ sp.49 | passaggio sopra A23 | |
| | | | ↑ sp.49 | | |
| Colloredo di Montalbano breve tratto | | | | | |
| | | | ↑ sp.49 | | |
| Buja | | | | | |
| | | | ↑ sp.49 | | |
| | | Ingresso Circuito | ↗ sp.46 | rotatoria >> via Santo Stefano | |
| | | | ↑ sp.46 | via Santo Stefano | |
| | | BUJA | ↑ | via Santo Stefano | |
| | | | ↑ | rotatoria >> via Divisione Julia | |
| | | | ↑ | via Divisione Julia | |
| | | | ↑ | via Divisione Julia | |
| | | | ↗ | via Divisione Julia | |
| | | | ↖ | rotatoria >> via Sottocostoia | |
| | | | ↑ | via Sottocostoia | |
| | | | ↑ | via San Floreano | |
| | | | ↗ | Salita di Monte | |
| | | | ↑ | Salita di Monte | |
| | | Monte di Buja | ↑ | via Dobes | |
| | | | ↑ | via Sopramonte | |
| | | | ↗ | via Sopramonte | |
| | | | ↑ | via Sopramonte | |
| | | | ↑ | via Madonna | |
| | | | ↗ | via Sottofratta | |
| | | | ↑ | via Sottofratta | |
| | | | ↖ sp.28 | via Urbignacco | |
| | | | ↑ sp.28 | via Urbignacco | |
| | | Urbignacco | ↗ | via del Praviglio | |
| | | | ↑ | via del Praviglio | |
| | | | ↖ sp.46 | via Tarcentina | |
| | | | ↑ sp.46 | via Tarcentina | |
| Treppo Grande | | | | | |
| | | | ↑ sp.46 | | |
| Magnano in Riviera | | | | | |
| | | | ↑ sp.46 | via Buja | |
| | | | ↑ sp.46 | incrocio con ss.13 Pontebbana | |
| | | | ↑ sr.356 | | |
| Magnano in Riviera / Tarcento sul confine comunale | | | | | |
| | | | ↑ sr.356 | via Tarcentina | |
| | | | ↑ sr.356 | passaggio sopra ferrovia | |
| | | | ↑ sr.356 | via Tarcentina | |
| Tarcento | | | | | |
| | | | ↑ sr.356 | via Giuseppe Mazzini | |
| | | | ↑ sr.356 | viale Giacomo Matteotti | |
| | | Tarcento | ↖ | via Marinelli | |
| | | | ↖ | via Sottoriviera | |
| | | | ↑ sp.117 | via del Giglio | |

Tappa
03
cronotabella

BIBIONE - BUJA

lunedì 1 giugno 2026

| Prov/com | Distanza | Località | DIR | via | km 156 |
|--|----------|--------------------|-----|--------|----------------------------------|
| Magnano in Riviera | | | | | |
| | | | ↑ | sp.117 | Borgo Urana |
| | | | ↑ | sp.117 | |
| | | Magnano in Riviera | ↪ | sp.20 | rotatoria >> via Divisione Julia |
| | | | ↑ | sp.20 | via Divisione Julia |
| Artegnà | | | | | |
| | | | ↑ | sp.20 | via Udine |
| | | | ↑ | sp.20 | via Villa |
| | | Artegnà | ↪ | | Piazza Marnico |
| | | | ↪ | | Piazza Marnico |
| | | | ↗ | | via Montenars |
| | | | ↑ | | via Montenars |
| | | | ↪ | sp.34 | via Montenars |
| | | | ↑ | sp.34 | via Montenars |
| Montenars | | | | | |
| | | | ↑ | sp.34 | via Casali Bettoia |
| | | | ↑ | sp.34 | via Zampariul |
| | | Montenars | ↪ | | via Zampariul |
| | | | ↑ | | via Zampariul |
| Artegnà breve tratto | | | | | |
| | | | ↑ | | |
| Montenars | | | | | |
| | | | ↑ | | via Zampariul |
| Montenars / Artegnà sul confine comunale | | | | | |
| | | | ↑ | | via Maniaglia |
| Gemona | | | | | |
| | | | ↑ | | via Quattro Novembre |
| | | | ↪ | sp.20 | |
| | | galleria | ↑ | sp.20 | 152m |
| | | | ↪ | sp.20 | via Sottocastello |
| | | | ↑ | sp.20 | via Sottocastello |
| | | | ↗ | | via Belgrado |
| | | | ↑ | | via Belgrado |
| | | | ↪ | | via Dante Alighieri |
| | | | ↑ | | via Dante Alighieri |
| | | | ↑ | | via XXVIII Aprile |
| | | | ↪ | | via XXVIII Aprile |
| | | galleria | ↑ | | 30m |
| | | | ↑ | | via XXVIII Aprile |
| | | Gemona del Friuli | ↪ | | Piazza del Municipio |
| | | | ↑ | | via 20 Settembre |
| | | | ↖ | | |
| | | | ↗ | | via Artico di Prampero |
| | | | ↑ | | via Artico di Prampero |
| | | | ↗ | | via Sacra |
| | | | ↑ | | via Sacra |
| | | | ↪ | | via Praviolai |
| | | | ↑ | | via Praviolai |
| | | | ↪ | | via Barigliaria |
| | | via Barigliaria | ↑ | | via Barigliaria |
| | | | ↪ | | sottopasso ferrovia |
| | | | ↑ | | via Trasaghis |
| | | | ↗ | | rotatoria |
| | | | ↑ | | via Trasaghis |
| | | | ↪ | | via Armentaressa |
| | | | ↑ | | via Armentaressa |
| | | | ↪ | | rotatoria |
| | | | ↑ | | via Armentaressa |
| | | | ↑ | | rotatoria >> via della Cartiera |

Tappa
03
cronotabella

BIBIONE - BUJA

lunedì 1 giugno 2026

| Prov/com | Distanza | Località | DIR | via | km 156 |
|---------------|-------------------------|----------|----------|------------------------------------|--------|
| | | | ↑ | via della Cartiera | |
| | | | ↑ | Ponte | |
| Osoppo | | | | | |
| | | | ↑ | via Cartiera | |
| | Ins. sp.63 | | ↙ sp.63 | via Volontari della Libertà | |
| | | | ↑ sp.63 | via Volontari della Libertà | |
| | | | ↑ sp.63 | sottopasso A23 | |
| | | | ↑ sp.63 | via Volontari della Libertà | |
| | | | ↑ sp.463 | rotatoria >> via Giacomo Matteotti | |
| | Osoppo | | ↑ sp.463 | via Giacomo Matteotti | |
| | | | ↑ sp.463 | via Primo Maggio | |
| | | | ↑ sp.463 | via San Daniele | |
| | P.L. | | ↑ sp.463 | ferrovia Sacile Gemona | |
| | | | ↑ sp.463 | via Rivoli | |
| | Rivoli di Osoppo | | ↙ sp.49 | rotatoria >> via Furchir | |
| | | | ↑ sp.49 | via Furchir | |
| Buja | | | | | |
| | | | ↑ sp.49 | | |
| | | | ↑ sp.49 | rotatoria | |
| | | | ↑ sp.49 | | |
| | | | ↑ sp.49 | Ponte | |
| | | | ↑ sp.49 | | |
| | | | ↑ sp.49 | sovrappasso A23 | |
| | | | ↑ sp.49 | | |
| | Punto Ingresso Circuito | | ↙ sp.47 | rotatoria >> via Santo Stefano | |
| | | | ↑ sp.46 | via Santo Stefano | |
| | BUJA | | ↑ | via Santo Stefano | |