







CICLO ASSI FRIULI





# 3° TROFEO RICORDANDO BOTTECCHIA ALLIEVI U17 DOMENICA 14 GIUGNO 2026

Altimetri	Località	Distanze		media km/h		
		km parz.	km progr.	38	40	42
				Orario di Passaggio		
200	Alesso - Via 8 Ottobre - PARTENZA UFFICIALE	0,000	0,000	10:00	10:00	10:00
190	Ponte nuovo	3,200	3,200	10:05	10:04	10:04
190	Avasinis	1,300	4,500	10:07	10:06	10:06
200	Oncedis	1,700	6,200	10:09	10:09	10:08
200	Corgnul	0,400	6,600	10:10	10:09	10:09
200	Alesso	1,000	7,600	10:12	10:11	10:10
190	Ponte nuovo	3,200	10,800	10:17	10:16	10:15
190	Avasinis	1,300	12,100	10:19	10:18	10:17
200	Oncedis	1,700	13,800	10:21	10:20	10:19
200	Corgnul	0,400	14,200	10:22	10:21	10:20
200	Alesso	1,000	15,200	10:24	10:22	10:21
250	Interneppo	2,800	18,000	10:28	10:27	10:25
200	Somplago	2,800	20,800	10:32	10:31	10:29
200	Alesso	5,200	26,000	10:41	10:39	10:37
250	Interneppo	2,800	28,800	10:45	10:43	10:41
200	Somplago	2,800	31,600	10:49	10:47	10:45
200	Alesso	5,200	36,800	10:58	10:55	10:52
190	Trasaghis	4,000	40,800	11:04	11:01	10:58
200	Braulins	1,500	42,300	11:06	11:03	11:00
220	Bordano	3,900	46,200	11:12	11:09	11:06
320	Sella Monte Festa	2,000	48,200	11:16	11:12	11:08
250	Interneppo	1,100	49,300	11:17	11:13	11:10
200	Somplago	2,800	52,100	11:22	11:18	11:14
200	Alesso	5,200	57,300	11:30	11:25	11:21
250	Interneppo	2,800	60,100	11:34	11:30	11:25
320	Sella Monte Festa	1,100	61,200	11:36	11:31	11:27
220	Bordano	2,000	63,200	11:39	11:34	11:30
200	Braulins	3,900	67,100	11:45	11:40	11:35
190	Trasaghis	1,500	68,600	11:48	11:42	11:38
190	Alesso - ULTIMO CHILOMETRO	3,000	71,600	11:53	11:47	11:42
190	Alesso - Via 8 Ottobre - ARRIVO	1,000	72,600	11:54	11:48	11:43

## NOTE

-  GREEN ZONE km 15,7 - 26,7 - 58,0
-  FINE RIFORNIMENTO km 67,6
-  GRAN PREMIO DELLA MONTAGNA km XX,X
-  TRAGUARDO VOLANTE km XX,X

## NOTES

-  GREEN ZONE km 15,7 - 26,7 - 58,0
-  FINISH FEED ZONE km 67,6
-  GRAN PREMIO DELLA MONTAGNA km XX,X
-  INTERMEDIATE SPRINT km XX,X