























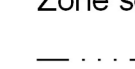




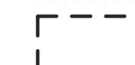




-  Tavole 2P scala 1/2000
-  Zona E1P - del ex "parco del Tagliamento"
-  Zona E2 - agricola e forestale ricadente negli "ambiti boschivi"
-  Zona E2P - del ex "parco del Tagliamento"
-  Zona E3 - agricola e forestale ricadente negli "ambiti silvo-zootecnici"
-  Zona E4 - agricola e forestale ricadente negli "ambiti di interesse agricolo paesaggistico"
-  Zona E4Pa - del ex "parco del Tagliamento"
-  Zona E4Pb - del ex "parco del Tagliamento"
-  Zona E4Pc - Altopiano del S. Simeone
-  Area di decollo
-  Area atterraggio
-  Zona OB - orto botanico
-  Zona RP - ristorazione
-  Ambito del Tagliamento
- Arece destinate alla viabilità e ai trasporti**
-  Parcheggio pubblico
-  Viabilità esistente
-  Viabilità di progetto
-  Pista ciclabile di progetto
-  Sentiero
- Zone soggette a vincolo speciale**
-  Zona di rispetto della linea elettrica 220KV
-  Zona di rispetto del metanodotto (36" e 42") Russia Italia
-  Zona di rispetto della derivazione (4") per il gasdotto comunale
-  Zona di rispetto cimiteriale
-  Zona di rispetto dell'impianto di depurazione
-  Corpo idrico
-  Sorgente temporanea
-  Sito di interesse archeologico
- Vincolo PGRA — tirante idrico tempo di ritorno 100 anni**
-  Tirante idrico tempo di ritorno 100 anni - >200 cm
-  Tirante idrico tempo di ritorno 100 anni - 0-50 cm
-  Tirante idrico tempo di ritorno 100 anni - 100-150 cm
-  Tirante idrico tempo di ritorno 100 anni - 100-200 cm
-  NC.

